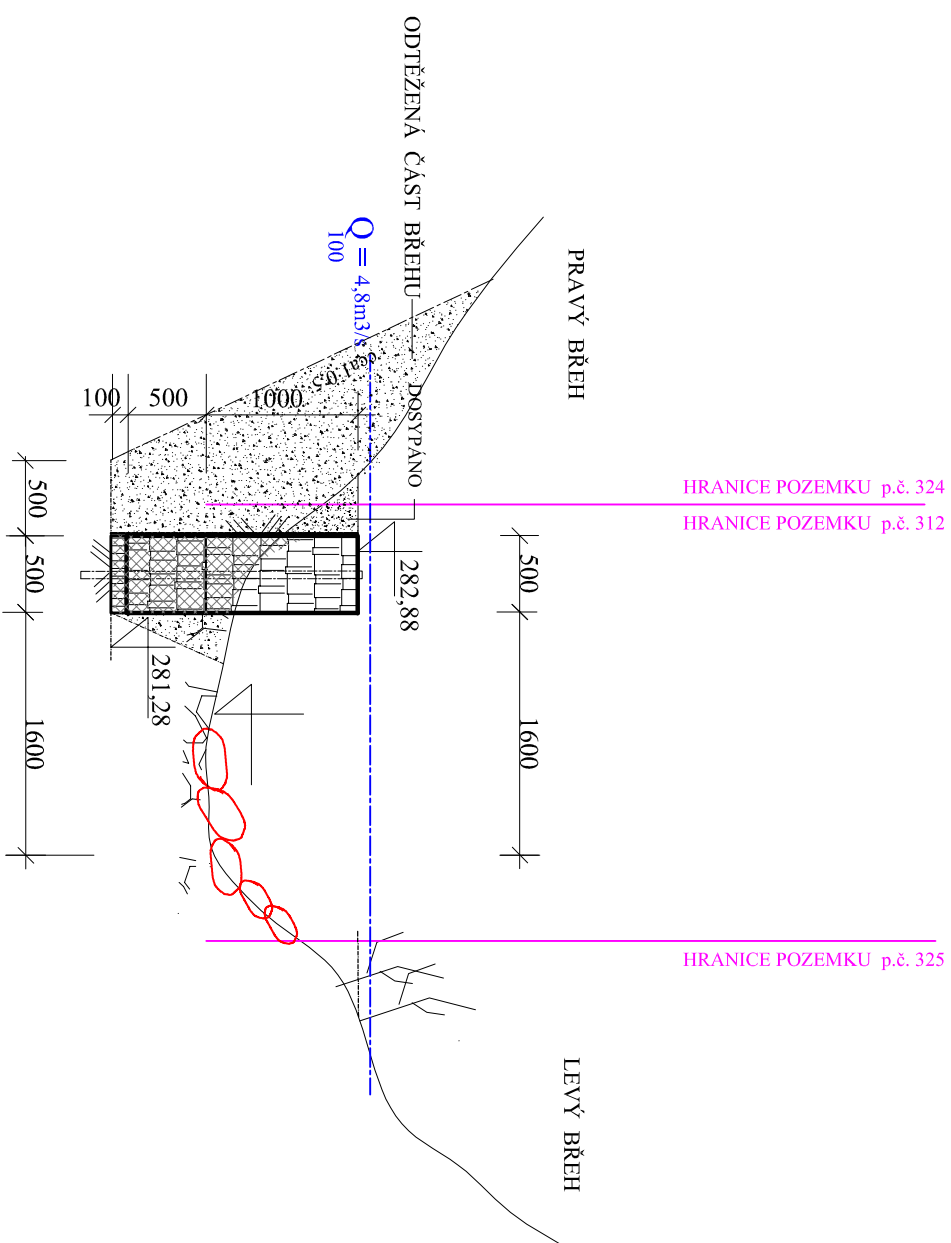







# PŘÍČNÝ PROFIL PH 3 - PH4'

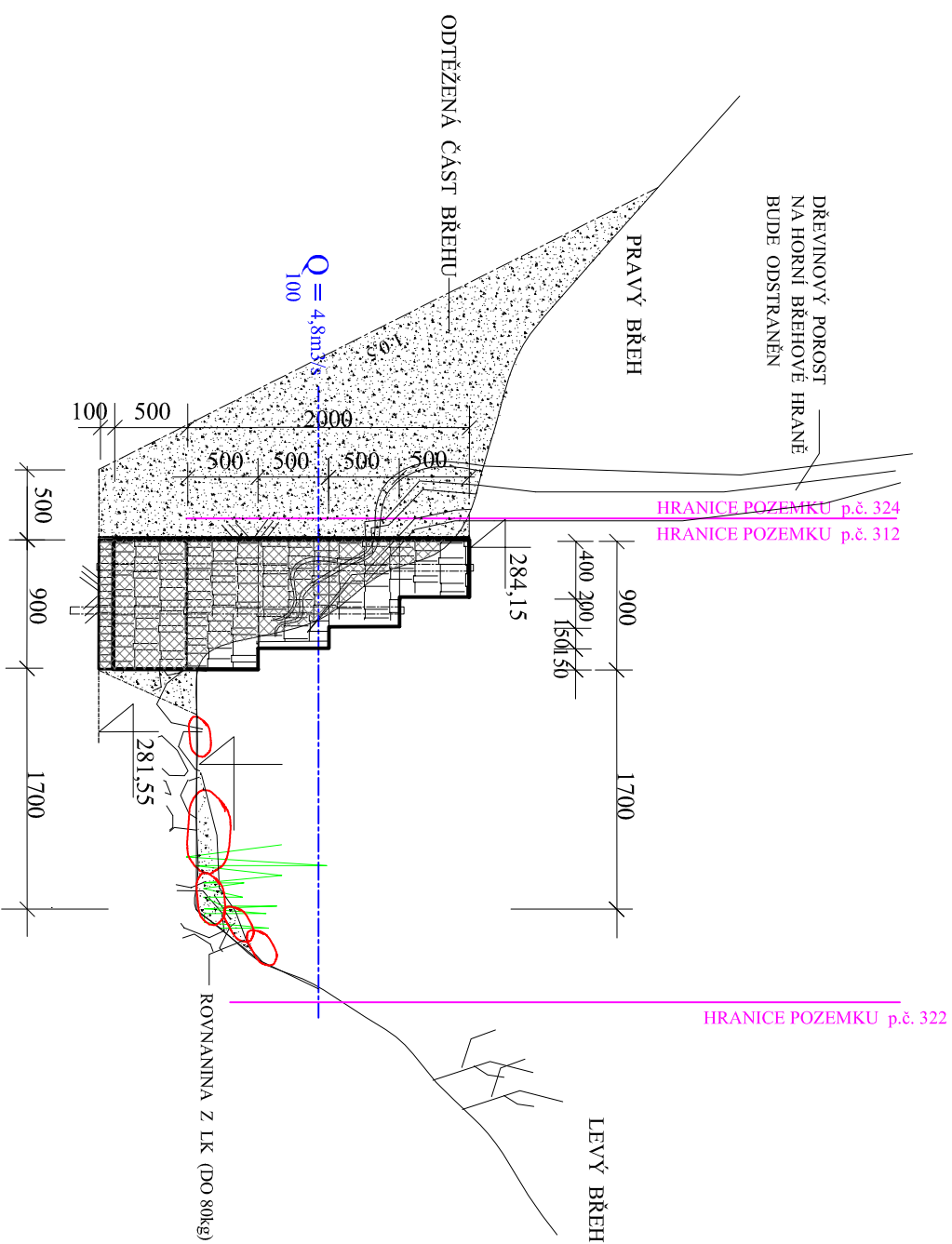
M 1 : 50

PH 3 - PH3  
ř.km 8.950




## LEGENDA:

- |  |                                    |
|--|------------------------------------|
|  | GABION - DRÁTKAMENNÁ KONSTRUKCE    |
|  | ODTĚŽENÁ ČÁST ZEMINY - (VYTLAČENÁ) |
|  | ODTĚŽENÁ A ZPĚTNĚ ULOŽENÁ ZEMINA   |
|  | PODKLADNÍ BETON C 16/20            |
|  | GEOTEXTILIE 200g/m <sup>2</sup>    |



PH 4 - PH4,  
ř.km 8.960

VĚD. PROJEKTU	VYPRACOVAN	ZODP. PROJEKTANT
Ing. Blahoslav Kopeček	Rostislav Uhlíř	Ing. Blahoslav Kopeček
INVESTOR	POVOŘÍ MORAVY, s.p., Dřevařská 11, 602 00 Brno	
MÍSTO STAVBY	k.ú.Míroslavské Knínice, okres Znojmo, kraj Jihoomoravský	
AKCE	 <p><b>K INVEST</b>          Demlová 1011, 674 01 Třebíč          IČO : 255 89 679</p>	
<b>NAŠIMĚŘICKÝ POTOK, MIROSLAVSKÉ KNÍNICE, ř.km 8,930 - 9,000 opěvnění toku</b>	DATAUM	11/18
	MĚŘÍTKO	1:50
	FORMÁT	A3
	STUPĚŇ	DPS
DRUH VÝKR.	PŘÍČNÝ ŘEZ PH3 - PH4	Č. VÝKRESU D.1.2.5. 3